
 <b>국토교통부</b> Ministry of Land, Infrastructure and Transport	<b>보 도 자 료</b>		
	배포일시	2016. 1. 12(수) 총 3매(본문2)	
담당 부서	건축문화경관과	담당 자	• 과장 김정희, 사무관 문봉섭, 주무관 진준호 • ☎ (044)201-3775, 3778, 3782
보 도 일 시		2016년 1월 13일(수) 조간부터 보도하여 주시기 바랍니다. ※ 통신·방송·인터넷은 1. 12(화) 11:00 이후 보도 가능	

## 민 · 관 협력으로 지역 경관을 디자인한다!

### 경남 밀양시 등 7개 지자체, 국토부 경관 지원사업 대상 선정

- 민간전문가가 지역의 다양한 도시·건축 사업에 참여하여 국토경관을 향상시키고 공공사업의 디자인 품질을 높이는 사업이 추진된다.
- 국토교통부(장관 강호인)는 경남 밀양시 ‘산수(山水)도시 밀양 리(RE)-디자인’ 등 3개 사업을 「2016년 국토환경디자인 지원사업」으로 선정했다.

<2016년 국토환경디자인 지원사업 대상>

연번	지자체명	사 업 명	사업총괄계획가
1	경남 밀양시	▪ 산수(山水)도시 밀양 RE-디자인	김민수(경성대학교 교수)
2	인천 옹진군	▪ 백령 평화마을 만들기	송복섭(한밭대학교 교수)
3	경기 시흥시	▪ 자족적 구도심 활성화	이석현(중앙대학교 교수)

\* (지원내용) 마스터플랜 수립비용 각 1억5천만 원, 사업총괄계획가 선정·지원

- 본 사업은 우수 경관자원 밀집지역 또는 경관개선이 시급한 지역의 계획적 개발 및 정비를 위해 정부3.0의 일환으로 민간전문가와 지자체가 협업\*하여 경관을 고려한 통합 마스터플랜을 수립하는 사업이다.

\* 사업총괄계획가를 필두로 분야별 전문가팀과 세부사업별 지자체 담당부서와 협업



- 이를 통해 마스터플랜을 먼저 수립한 후 각종 지역 개발사업을 추진하게 됨에 따라 지역정체성이 강화된 통합적 도시 이미지 형성에 기여할 것으로 기대된다.
- 더불어 충남 부여군 등 4개 지자체를 「2016년 민간전문가 지원 사업」으로 선정하였다.

<2016년 민간전문가 지원사업 대상>

연번	지자체명	민간전문가
1	충남 부여군	▪ 강인호 (한남대학교 교수)
2	경기 포천시	▪ 조치웅 (삼육대학교 교수)
3	경북 고령군	▪ 김혜란 ((주) 도시건축 소도 부사장)
4	강원 횡성군	▪ 추용욱 (강원발전연구원 부연구위원)

\* (지원내용) 지자체별로 민간전문가 인건비·활동비 4천만 원 지원

- 본 사업은 지자체에 도시·건축분야 민간전문가를 지원하여, 지자체가 시행하는 공공사업 전반에 대해 자문\*할 수 있도록 하는 사업이다.
- \* 사업기획, 사업추진방식, 디자인 개념(콘셉트), 사업간 연계방안, 사업비 절감방안 등
- 이를 통해 공공사업의 전문성 및 디자인 품질이 향상되고, 사업간 연계·조정을 통해 예산도 절감될 것으로 기대된다.
- 지원사업 대상은 공모를 통해 신청받은 34개 지자체\*를 대상으로 심사평가위원회가 제안서심사 및 현지실사를 통해 평가하였으며,
- \* (국토환경디자인 지원사업) 28개 신청, (민간전문가 지원사업) 6개 신청
- 선도 사업으로서의 파급효과와 사업추진에 따른 경관향상 효과 등이 우수한 7개 지자체를 최종 선정하였다.
- 국토교통부 관계자는 “민간전문가의 공공사업 참여로 생활공간 및 도시경관의 질적 수준이 한 단계 높아질 것으로 기대된다”고 밝혔다.

 공공누리 공공저작물 자유이용허락	 서울특별시	이 보도자료와 관련하여 보다 자세한 내용이나 취재를 원하시면 국토교통부 건축문화경관과 문봉섭 사무관(☎ 044-201-3778)에게 연락주시기 바랍니다.
--	--	--

**2016년 국토환경디자인 지원사업 대상**

<b>사업명</b>	<b>산수(山水)도시 밀양 RE-디자인을 위한 “2+2” 네트워크 플랜</b>		
<b>지자체명</b>	<b>경상남도 밀양시</b>	<b>담당부서</b>	<b>도시과</b>
<b>사업추진 목적</b>	▶도심서비스 기능 향상 및 문화자원의 다양성 확보를 통해 역사·문화자산 + 생태·산악자산 + 일상·근대건축자산을 통합적으로 검토·연계하여 밀양을 위한 바르고 온전한 계획 수립		
<b>사업대상지 개요</b>	▶사업대상지 : 경상남도 밀양시 내일동, 내이동, 교통 일원 ▶대상지 규모 : 교통 한옥마을 일원(약 2.2km <sup>2</sup> ), 해천 일원(약 0.4km <sup>2</sup> ) ▶개발제한구역 해제 이후 위락시설의 산발적 증가, 다양한 사업의 난립 및 공공공간의 방치 등으로 인한 수변경관 저해가 우려되며 지속적인 관리 필요		
<b>마스터플랜 수립방향</b>	▶선도성 높은 사업의 선별 추진 ▶근대 한옥주택의 건축자산화 및 관리전략 수립 ▶도심 공공시설물의 이용성/접근성 향상을 위한 기능재편 및 운영전략 마련		
<b>기대효과</b>	▶지역 장소성 확보 및 공공기능 재편을 통해 밀양 원도심 기능 재생 기반 마련 ▶공공건축물 및 공공공간의 유기적 네트워크 활용방안을 통해 지속적인 도심재생 활성화 도모 ▶지역 현실여건이 반영된 공공공간 개선 및 활용방안 마련을 통해 상징적인 원도심 활성화 선도 ▶주민참여 및 주민협정을 통해 지속적인 공간 관리체계 기반구축		

<b>사업명</b>	<b>통일한국과 해양관광시대를 준비하는 백령 평화마을 만들기</b>		
<b>지자체명</b>	<b>인천광역시 옹진군</b>	<b>담당부서</b>	<b>도서개발과</b>
<b>사업추진 목적</b>	▶‘통일한국과 해양관광시대를 준비하는 백령도’라는 새로운 이미지 정립 ▶지역발전의 미래 청사진 제시 ▶지역발전계획의 실현성 제고를 위한 구체적인 로드맵 제시		
<b>사업대상지 개요</b>	▶사업대상지 : 인천광역시 옹진군 백령도 일원 ▶대상지 면적: 백령도 전역(51.09km <sup>2</sup> ) : 남포2리 화동마을 및 백령도내 주요 보행연결로 ▶‘국토 끝 섬 백령도’로서의 상징적 이미지 강화와 자족적 관광산업 육성이 필요하며, 통일한국을 준비하는 최북단 핵심지역인 백령도의 평화적 활용가치 부각 필요		
<b>마스터플랜 수립방향</b>	▶주민역량 강화를 통한 마을만들기 지속가능 시스템 구축 ▶시너지 극대화 전략으로 주민복지 구현과 방문객 편의 제공 ▶지역특성 기반 창의적 사업 시행으로 마을경관 정체성 확립		
<b>기대효과</b>	▶민간투자 활성화와 섬 거주 인구 확대 ▶지역주민의 문화, 예술, 복지, 건강, 경제적 증진 기회 확대 ▶백령도 내 다양한 문화 콘텐츠 발굴 및 상품화 ▶‘안보의 섬’에서 ‘평화의 섬’으로 지역 이미지 제고		

<b>사업명</b>	<b>다양성이 공존하는 자족적 구도심 활성화 계획 “Wannabe 신천인”</b>		
<b>지자체명</b>	<b>경기도 시흥시</b>	<b>담당부서</b>	<b>경관디자인과</b>
<b>사업추진 목적</b>	▶지역공동체 활성화와 이들이 중심이 된 도시공간환경 개선 ▶공동체간 연계 협력을 통한 지역 내 자족기능 강화		
<b>사업대상지 개요</b>	▶사업대상지 : 경기도 시흥시 대야동, 신천동 구도심 일원 ▶대상지 규모 : ABC행복학습타운과 삼미시정, 신천천까지 연계되는 구도심 전역(약 2km <sup>2</sup> ) ▶시청, 세무서 등 공공기관 이전으로 인한 노후화, 공동화된 구도심 지역에 자활적 공동체를 기반으로 형성된 시흥의 문화·상업 거점이자 저층주거 밀집지		
<b>마스터플랜 수립방향</b>	▶공동체가 중심이 되는 거점시설 육성 ▶지역 자원을 활용한 주변지역 연계 활성화		
<b>기대효과</b>	▶주민공동체 의식수준과 공간환경 수준을 고려한 주민참여 공동체 활성화 및 지속성 강화 ▶지역주민들이 만들어가는 도시 공간환경의 개선의지 고취 ▶지역 청년 및 주민의 문화연계 창작역량 강화 및 창작활동 여건 확보 ▶침체된 지역상권의 공공공간 리모델링을 통한 활성화와 공동체 기반 확립		